



Bordbuch

5. LIONS Bodensee-Classic 20. Juni 2015



Wir wünschen eine gute Fahrt und viel Vergnügen



Weinbau von Grund auf





BELMOT®

Die Allgefahren-Versicherung für Oldtimer.

- Schutz bei Motor-, Getriebe- und Bruchschäden
- Versicherung zum Wiederbeschaffungswert
- Fuhrparkregelung schon ab zwei Oldtimern
- 20 % Vorsorgeversicherung bei Wertsteigerung

Informieren Sie sich jetzt.



Mannheimer

Mannheimer Versicherungen

Generalagentur Monika Deischl

Rupert-Mayer-Straße 46 · 81379 München

Telefon 0 89. 51 70 26 57 · Fax 51 70 26 56

monika.deischl@t-online.de


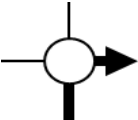




www.deischlm.mannheimer.de



LIONS Bodensee Classic 2015

SEKTION 1

Diese Wegbeschreibung dient nur als Orientierungshilfe.

Wenn nichts weiter beschrieben ist, heißt es immer dem Straßenverlauf bzw. der Vorfahrtsstraße folgen.

Distanz km	Differenz km	Beschreibung	Richtung / Bemerkung	Distanz mls
0,0	0,0	Bitte stellen Sie Ihren km-Zähler auf "0"	Start	0,0
0,9	0,9		rechts abbiegen	0,6
3,5	2,6		1. Ausfahrt (B31) Stockach, Bonndorf, Hödingen	2,2
6,4	2,9		Richtung Überlingen, Hödingen	4,0
6,7	0,3		Bonndorf, Nesselwangen <i>Haldenhof</i>	4,2
10,1	3,4	Nesselwangen	Ortsschild	6,3
10,6	0,5		Richtung HALDENHOF	6,6
10,9	0,3		Richtung HALDENHOF	6,8

Distanz km	Differenz km	Beschreibung	Richtung / Bemerkung	Distanz mls
12,0	1,1		Richtung HALDENHOF	7,5
12,9	0,9		Richtung HALDENHOF	8,0
13,6	0,7	HALDENHOF	Checkpoint	8,5






gehen Sie bitte zum
Aussichtspunkt
danach Frage
beantworten






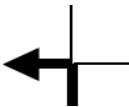

LIONS Bodensee Classic 2015





SEKTION 2

Diese Wegbeschreibung dient nur als Orientierungshilfe.

Wenn nichts weiter beschrieben ist, heißt es immer dem Straßenverlauf bzw. der Vorfahrtsstraße folgen.

Distanz km	Differenz km	Beschreibung	Richtung / Bemerkung	Distanz mls
0,0	0,0	Bitte stellen Sie Ihren km-Zähler wieder auf "0"	Start	0,0
1,5	1,5		links halten	0,9
2,6	1,1		Überlingen Winterspüren	1,6
2,8	0,2	Bonndorf	Ortsschild	1,7
2,9	0,1		Richtung Stockach	1,8
5,3	2,4	Walpertsweiler	Ortsschild	3,3
7,0	1,7	Winterspüren	Ortsschild	4,3
7,5	0,5		Richtung Ursaul (leicht nach rechts versetzt)	4,7
8,8	1,3		Hofdurchfahrt	5,5

Distanz km	Differenz km	Beschreibung	Richtung / Bemerkung	Distanz mls
9,8	1,0		Richtung Ursaul	6,1
11,3	1,5	Ursaul	Ortsschild	7,0
11,7	0,4		links halten	7,3
12,3	0,6		Richtung Zoznegg	7,6
12,6	0,3		Pfullendorf, Herdwangen, Hohenfels	7,8
14,9	2,3	Mindersdorf	Ortsschild	9,3
15,9	1,0		links abbiegen Wald, Sentenhart	9,9
19,8	3,9	Sentenhart	Ortsschild	12,3
19,9	0,1		Richtung Meßkirch, Wald, Sauldorf	12,4
20,7	0,8		Richtung Wald	12,9

Distanz km	Differenz km	Beschreibung	Richtung / Bemerkung	Distanz mls
21,7	1,0	Steckeln	Ortsschild	13,5
23,9	2,2		Richtung Pfullendorf, Wald	14,9
24,7	0,8	Wald	Ortsschild	15,3
24,9	0,2		Richtung Pfullendorf, Messkirch	15,5
25,3	0,4		Richtung Pfullendorf	15,7
26,9	1,6	Hippetsweiler	Ortsschild	16,7
28,7	1,8	Gaisweiler	Ortsschild	17,8
29,3	0,6		Fußballgolf	18,2
29,4	0,1	FUSSBALLGOLF	Checkpoint	18,3


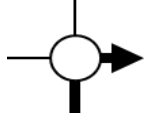



Bitte kurz aussteigen
Prüfung absolvieren



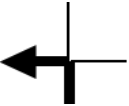


LIONS Bodensee Classic 2015

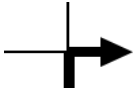

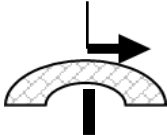


SEKTION 3

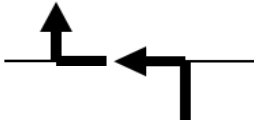


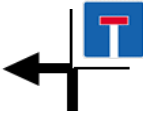
Diese Wegbeschreibung dient nur als Orientierungshilfe.

Wenn nichts weiter beschrieben ist, heißt es immer dem Straßenverlauf bzw. der Vorfahrtsstraße folgen.

Distanz km	Differenz km	Beschreibung	Richtung / Bemerkung	Distanz mls
0,0	0,0	Bitte stellen Sie Ihren km-Zähler wieder auf "0"	Start	0,0
0,1	0,1		links abbiegen	0,1
0,5	0,4		1. Ausfahrt Stockach, Überlingen	0,3
2,2	1,7	Aach - Linz	Ortsschild	1,4
2,6	0,4		links halten Überlingen, Herdwangen	1,6
3,1	0,5		links Richtung Großschönach, Sohl (!)	1,9
6,6	3,5	Sohl	Ortsschild	4,1
6,8	0,2		Owingen Großschönach	4,2

Distanz km	Differenz km	Beschreibung	Richtung / Bemerkung	Distanz mls
8,4	1,6	Hubenmühle	Hofdurchfahrt	5,2
8,8	0,4	Kleinschönach	Ortsschild	5,5
9,7	0,9	Großschönach	Ortsschild	6,0
9,8	0,1		Richtung Owingen	6,1
10,4	0,6		Richtung Owingen, Taisersdorf	6,5
12,0	1,6	Taisersdorf	Ortsschild	7,5
15,7	3,7		Hohenbodman <i>Aussichtsturm</i>	9,8
16,5	0,8	Hohenbodman	Ortsschild	10,3
17,0	0,5		"zum Turm" (!)	10,6
18,5	1,5		links abbiegen	11,5

Distanz km	Differenz km	Beschreibung	Richtung / Bemerkung	Distanz mls
18,8	0,3	Ernatsreute	Ortsschild	11,7
20,8	2,0	Lippersreute	Ortsschild	12,9
20,9	0,1		rechts abbiegen Überlingen	13,0
21,5	0,6	Baufnang	Ortsschild	13,4
21,9	0,4		Richtung Rickenbach, Tüfingen, Baufnang	13,6
22,1	0,2		rechts abbiegen (!) Richtung Tüfingen	13,7
22,5	0,4		links halten	14,0
23,3	0,8	Berghof	Hofdurchfahrt	14,5
24,8	1,5	Tüfingen	Ortsschild	15,4
25,0	0,2		links halten Richtung Salem	15,5

Distanz km	Differenz km	Beschreibung	Richtung / Bemerkung	Distanz mls
25,2	0,2		erst links, dann rechts "Affenberg"	15,7
26,8	1,6	Affenberg	gerade aus	16,7
29,7	2,9	Oberuhldingen	Ortsschild	18,5
30,1	0,4		2. Ausfahrt Ortmitte/ Rathaus	18,7
30,6	0,5		links abbiegen "Reismühlenweg" Classic Cars	19,0
31,1	0,5		Traktormuseum Richtung Gebhartsweiler	19,3
32,2	1,1	Gebhartsweiler	Ortsschild	20,0
32,3	0,1	TRAKTORMUSEUM	Checkpoint - Mittagessen -	20,1

Fragen beantworten



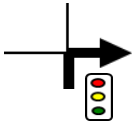


...es bleibt Zeit für ein
Museumsbesuch
Sie sind herzlich eingeladen


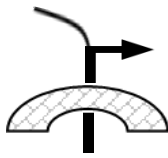

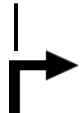
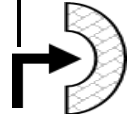
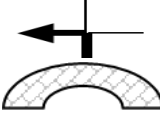




LIONS Bodensee Classic 2015

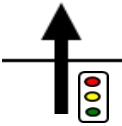




SEKTION 4

Diese Wegbeschreibung dient nur als Orientierungshilfe.

Wenn nichts weiter beschrieben ist, heißt es immer dem Straßenverlauf bzw. der Vorfahrtsstraße folgen.

Distanz km	Differenz km	Beschreibung	Richtung / Bemerkung	Distanz mls
0,0	0,0	Bitte stellen Sie Ihren km-Zähler wieder auf "0"	Start	0,0
0,1	0,1		rechts abbiegen	0,1
1,9	1,8	Daisendorf	Ortsschild	1,2
3,2	1,3	Meersburg	Ortsschild	2,0
3,4	0,2		2. Ausfahrt alle Richtungen	2,1
4,2	0,8		rechts abbiegen Konstanz	2,6
5,0	0,8		links abbiegen in die "Unterstadt"	3,1
5,1	0,1		Stadtter "historische Unterstadt" Schritttempo (!)	3,2

Distanz km	Differenz km	Beschreibung	Richtung / Bemerkung	Distanz m/s
5,9	0,8		2. Ausfahrt alle Richtungen	3,7
6,6	0,7		gleich rechts abbiegen (!) <i>"Aufrecht Weinverkauf"</i>	4,1
6,8	0,2		rechts abbiegen	4,2
6,9	0,1		rechts abbiegen <i>"Aufrecht Weinverkauf"</i>	4,3
7,2	0,3		rechts abbiegen durch Unterführung <i>"Aufrecht Weinverkauf"</i>	4,5
7,2	50 m		nach Unterführung links <i>"Aufrecht Weinverkauf"</i>	4,5
8,1	0,9		gerade aus parallel zur B31	5,0
9,8	1,7		bis zur T-Kreuzung, dann links abbiegen	6,1
9,9	0,1		Richtung Lindau, Friedrichshafen	6,1
10,0	0,1		RADAR	6,2

Distanz km	Differenz km	Beschreibung	Richtung / Bemerkung	Distanz mls
10,2	0,2		Ampelanlage / gerade aus	6,3
10,5	0,3		links abbiegen Frenkenbach, Friedhof	6,5
10,7	0,2		links halten "Frenkenbacherstraße"	6,6
11,2	0,5	Frenkenbach	Ortsschild	7,0
12,5	1,3		rechts halten	7,8
12,8	0,3		scharf links abbiegen (!) Markdorf, Ittendorf	8,0
13,9	1,1	OBSTHOF PFLEGHAAR	Checkpoint	8,6


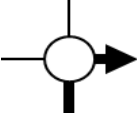
Bitte kurz aussteigen
Fragen beantworten







LIONS Bodensee Classic 2015






SEKTION 5


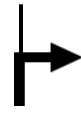
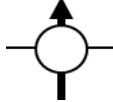

Diese Wegbeschreibung dient nur als Orientierungshilfe.

Wenn nichts weiter beschrieben ist, heißt es immer dem Straßenverlauf bzw. der Vorfahrtsstraße folgen.

Distanz km	Differenz km	Beschreibung	Richtung / Bemerkung	Distanz mls
		Bitte stellen Sie Ihren km-Zähler wieder auf "0"	Start	
0,0	0,0	Reute	gerade aus, weiter in Fahrtrichtung	0,0
1,0	1,0	Hundweiler	Hofdurchfahrt	0,6
1,9	0,9	Ittendorf	Ortsschild	1,2
2,2	0,3		gerade aus (!) leicht nach rechts versetzt Salem, Ahausen	1,4
5,1	2,9	Ahausen	Ortsschild	3,2
5,4	0,3		1. Ausfahrt Markdorf, Bermatingen	3,4
6,8	1,4	Bermatingen	Ortsschild	4,2

Distanz km	Differenz km	Beschreibung	Richtung / Bemerkung	Distanz mls
7,4	0,6		Friedrichshafen Markdorf	4,6
7,6	0,2		Pfullendorf Deggenhausertal	4,7
9,8	2,2		Friedrichshafen, Markdorf "Gehrenberg"	6,1
10,1	0,3		Harresheim, Wendlingen "Gehrenberg"	6,3
12,3	2,2	Wendlingen	Ortsschild	7,6
13,3	1,0	Schoren	Ortsschild	8,3
13,3			Richtung Harresheim	8,3
13,8	0,5	Harresheim	Ortsschild	8,6
14,1	0,3		Deggenhausertal Roggenbeuren	8,8
16,3	2,2	Roggenbeuren	Ortsschild	10,1

Distanz km	Differenz km	Beschreibung	Richtung / Bemerkung	Distanz mls
16,9	0,6		Pfullendorf Wittenhofen	10,5
18,0	1,1	Wittenhofen	Ortsschild	11,2
18,4	0,4		Pfullendorf Deggenhausen	11,4
19,9	1,5	Obersiggingen	Ortsschild	12,4
20,7	0,8	Deggenhausen	Ortsschild	12,9
25,6	4,9	Unterboshasel	Achtung: nach 100m links abbiegen	15,9
25,7	0,1		Bushaltestelle links abbiegen Wintersulgen, 16%-Steigung	16,0
27,4	1,7		Heiligenberg	17,0
31,4	4,0	Heiligenberg	Ortsschild	19,5
31,7	0,3		Meersburg Salem Überlingen	19,7

Distanz km	Differenz km	Beschreibung	Richtung / Bemerkung	Distanz mls
33,0	1,3	Steigen	Ortsschild	20,5
35,2	2,2		Meersburg Salem, Überlingen Leustetten	21,9
37,1	1,9	Leustetten	Ortsschild	23,1
37,4	0,3		Überlingen Frickingen	23,2
38,8	1,4	Frickingen	Ortsschild	24,1
39,7	0,9		2. Ausfahrt Überlingen, Stockach	24,7
40,0	0,3		1. Ausfahrt Böttlin 2	24,9
40,0		Bäckerei BAADER	Checkpoint	24,9

Bitte aussteigen
Fragen beantworten

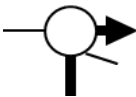




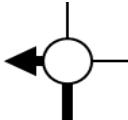
...es bleibt Zeit für
Kaffee und Kuchen
Sie sind herzlich eingeladen


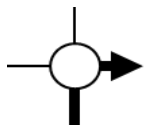

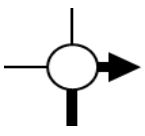
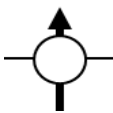

LIONS Bodensee Classic 2015

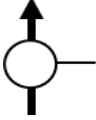


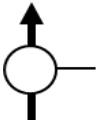



SEKTION 6

Diese Wegbeschreibung dient nur als Orientierungshilfe.

Wenn nichts weiter beschrieben ist, heißt es immer dem Straßenverlauf bzw. der Vorfahrtsstraße folgen.

Distanz km	Differenz km	Beschreibung	Richtung / Bemerkung	Distanz mls
		Bitte stellen Sie Ihren km-Zähler wieder auf "0"	Start	
0,0	0,0		2. Ausfahrt Stockach, Überlingen	0,0
0,3	0,3		links abbiegen Richtung Rickenbach	0,2
1,2	0,9	Rickenbach	Ortsschild	0,7
1,3	0,1		links abbiegen	0,8
1,7	0,4		Richtung Salem	1,1
4,0	2,3		Meersburg, Salem	2,5
5,0	1,0		3. Ausfahrt Pfullendorf	3,1

Distanz km	Differenz km	Beschreibung	Richtung / Bemerkung	Distanz mls
5,1	0,1		rechts Richtung Oberteuringen, Deggenhausertal	3,2
6,3	1,2		1. Ausfahrt Markdorf	3,9
7,6	1,3	Neufrach	Ortsschild	4,7
8,4	0,8		rechts abbiegen Überlingen	5,2
8,8	0,4		1. Ausfahrt Überlingen, Salem	5,5
10,7	1,9	Salem	Ortsschild	6,6
11,1	0,4		2. Ausfahrt Überlingen	6,9
12,1	1,0		Überlingen, Tüfingen, "Affenberg"	7,5
15,1	3,0	Tüfingen	Ortsschild	9,4
18,1	3,0	Deisendorf	Ortsschild	11,2

Distanz km	Differenz km	Beschreibung	Richtung / Bemerkung	Distanz mls
18,8	0,7		2. Ausfahrt Überlingen	11,7
19,1	0,3		links abbiegen Nußdorf	11,9
20,5	1,4		links halten / bergab <u>nicht</u> auf die B31 (!) (Behelfsausfahrt)	12,7
21,0	0,5		2. Ausfahrt (gerade aus)	13,0
21,3	0,3		rechts abbiegen Stadtwerk, Diehl	13,2
21,7	0,4		rechts abbiegen Stadtwerk Baustelle (!) "frei bis Kress"	13,5
21,9	0,2		rechts einbiegen "Weingut Kress"	13,6
22,0		Weingut KRESS	Ziel	13,7

...sie haben Ihr Ziel
erreicht

Hof-Fest der Familie Kress