



Bordbuch

7. LIONS Bodensee-Classic 29. Juni 2019



Wir wünschen eine gute Fahrt und viel Vergnügen



Ristorante Arena

BIT-GRAPHIK
Büro für Marketing, Werbung und Medien
www.bit-graphik.de



Aufricht

R+V

CAFÉ RISTORANTE
Aquarama

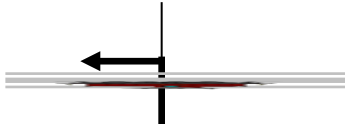



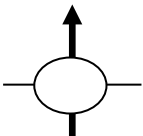

**Straussenfarm
Steppacher Hof
Blumberg**


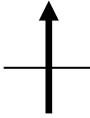
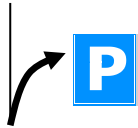
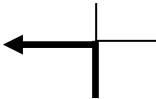

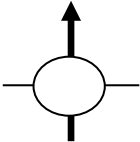
LIONS Bodensee Classic 2019

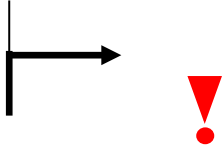
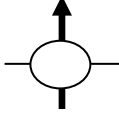
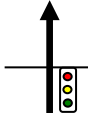



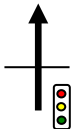
SEKTION 1

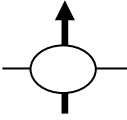
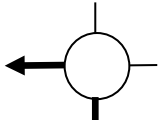
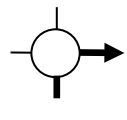
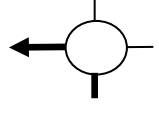
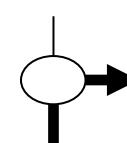
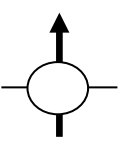
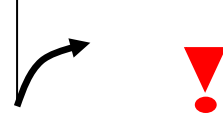

Diese Wegbeschreibung dient nur als Orientierungshilfe.

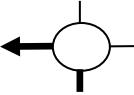
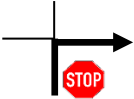

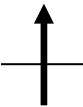

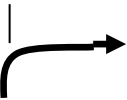
Wenn nichts weiter beschrieben ist, heißt es immer dem Straßenverlauf bzw. der Vorfahrtsstraße folgen.

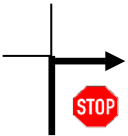

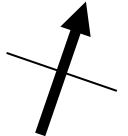

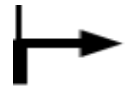



Distanz km	Differenz km	Beschreibung	Richtung / Bemerkung	mls
0,0	0,0	Bitte stellen Sie Ihren km-Zähler auf "0"	Start	
0,1	0,1		direkt nach der Bahnlinie links abbiegen	0,06
0,4	0,3		Richtung Bodman	1,00
2,3	1,9		Richtung Bodman	1,4
3,0	0,7		Richtung Konstanz, Bodman	1,9
3,9	0,9		2. Ausfahrt "Richtung Konstanz Radolfzell Bodman"	2,4
5,3	1,4		Richtung Liggeringen	3,3
8,9	3,6	Liggeringen	OE (= Ortseingangsschild)	5,6


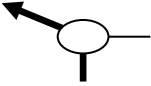
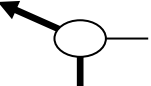

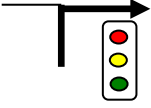
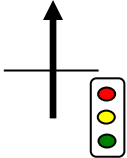


Distanz km	Differenz km	Beschreibung	Richtung / Bemerkung	mls
9,2	0,3		Richtung Dettingen Langenrain	5,8
13,2	4,0	Langenrain	OE	8,3
13,4	0,2		Richtung Dettingen	8,4
16,9	3,5		Kontrollpunkt	10,6
17,3	0,4	Dettingen	OE	10,8
17,9	0,6		Richtung Wallhausen	11,2
18,0	0,1		Richtung Wallhausen	11,3
19,4	1,4	Dettingen - Wallhausen	OE	12,1
19,9	0,5		2. Ausfahrt "alle Richtungen"	12,4
21,4	1,5	Dingelsdorf	OE	13,4

Distanz km	Differenz km	Beschreibung	Richtung / Bemerkung	mls
21,7	0,3		Richtung Dettingen	13,6
21,8	0,1		2. Ausfahrt	13,6
24,7	2,9	Dettingen	OE	15,4
24,8	0,1		Richtung Allensbach durch den Ort der Hauptstr. Folgen	15,5
28,5	3,7		Richtung Allensbach	17,8
28,8	0,3	Allensbach	OE	18,0
30,1	1,3		Richtung Radolfzell	18,8
33,6	3,5		2. Ausfahrt "Richtung Markelfingen"	21,0
35,8	2,2	Markelfingen	OE	22,4
36,0	0,2		Richtung Radolfzell	22,5

Distanz km	Differenz km	Beschreibung	Richtung / Bemerkung	mls
37,7	1,7		2. Ausfahrt "Richtung Stein am Rhein, Radolfzell"	23,6
38,5	0,8		3. Ausfahrt "Richtung Stein am Rhein, Radolfzell"	24,1
38,9	0,4	Radolfzell	OE	24,3
39,2	0,3		1. Ausfahrt "Richtung Stein am Rhein"	24,5
40,2	1,0		3. Ausfahrt "Richtung Stein am Rhein, Singen, Moos"	25,1
41,4	1,2		1. Ausfahrt "Richtung Singen, Rielasingen"	25,9
43,1	1,7		2. Ausfahrt "Richtung Rielasingen, Worblingen"	26,9
45,4	2,3		Richtung Bohlingen, Überlingen/Ried	28,4
45,6	0,2		Richtung Moos, Bohlingen	28,5
46,7	1,1	Bohlingen	OE	29,2

Distanz km	Differenz km	Beschreibung	Richtung / Bemerkung	mls
46,8	0,1		3. Ausfahrt "Richtung Radolfzell, Moos"	29,3
49,0	2,2	Moos	OE	30,6
49,5	0,5		Richtung Stein am Rhein	30,9
49,8	0,3		Richtung Schienen, Bankholzen	31,1
51,1	1,3	Bankholzen	OE	31,9
51,3	0,2		Richtung Öhningen, Schienen	32,1
52,7	1,4		Richtung Schienen	32,9
56,4	3,7	Schienen	OE	35,3
56,7	0,3		Richtung Stein am Rhein	35,4
59,9	3,2	Öhningen	OE	37,4

Distanz km	Differenz km	Beschreibung	Richtung / Bemerkung	mls
60,4	0,5		Richtung Stein am Rhein	37,8
61,7	1,3		Grenze Schweiz	38,6
61,9	0,2	Stein am Rhein	OE	38,7
63,0	1,1		Richtung Schaffhausen, Singen, Winterthur, Konstanz	39,4
63,2	0,2		Richtung Transit	39,5
63,4	0,2		Richtung Schaffhausen, Singen, Konstanz	39,6
65,5	2,1		Richtung Singen, Ramsen	40,9
65,7	0,2		Richtung Singen, Ramsen	41,1
69,2	3,5	Ramsen	OE	43,3
70,2	1,0		Grenze Schweiz	43,9

Distanz km	Differenz km	Beschreibung	Richtung / Bemerkung	mls
70,9	0,7		Grenze Deutschland	44,3
71,7	0,8	Rielasingen	OE	44,8
72,6	0,9		2. Ausfahrt "Richtung Radolfzell, Singen"	45,4
72,9	0,3		2. Ausfahrt "Richtung Schaffhausen, Gottmadingen"	45,6
73,1	0,2		Richtung Gottmadingen links halten	45,7
75,2	2,1		Richtung Singen, B 34	47,0
76,5	1,3		Richtung Singen, B 34	47,8
76,7	0,2	Singen	OE	47,9
77,5	0,8		Bahnübergang	48,4
77,6	0,1		MAC Museum	48,5

Distanz km	Differenz km	Beschreibung	Richtung / Bemerkung	mls
		Prüfung absolvieren	Besuch des Museums (Oldtimersammlung) Mittagessen	


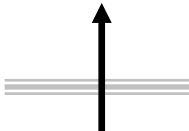
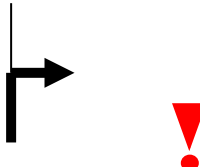


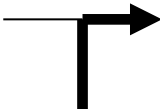
|

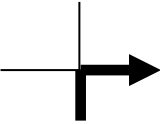
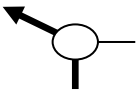


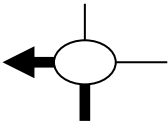

LIONS Bodensee Classic 2019

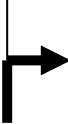



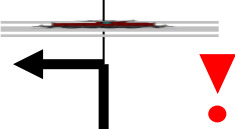

SEKTION 2

Diese Wegbeschreibung dient nur als Orientierungshilfe.

Wenn nichts weiter beschrieben ist, heißt es immer dem Straßenverlauf bzw. der Vorfahrtsstraße folgen.

Distanz km	Differenz km	Beschreibung	Richtung / Bemerkung	mls
0,0	0,0	Bitte stellen Sie Ihren km-Zähler auf "0"	Start	0,0
0,0	0,0		an der Parkplatzausfahrt rechts abbiegen	0,0
0,1	0,1		Bahnübergang	0,1
0,2	0,1		Richtung Hohentwiel (hinter dem Hotel rechts abbiegen)	0,1
1,3	1,1		vor der Hofeinfahrt nach rechts abbiegen (starkes Gefälle)	0,8
2,3	1,0			1,4
6,2	3,9	Duchtlingen	OE	3,9
6,8	0,6		Richtung Welschingen	4,3

Distanz km	Differenz km	Beschreibung	Richtung / Bemerkung	mls
7,9	1,1	Weiterdingen	OE	4,9
8,2	0,3		Richtung Welschingen	5,1
11,2	3,0		OE Welschingen 2.Ausfahrt "Richtung Binningen"	7,0
12,7	1,5		Richtung Weil	7,9
15,4	2,7	Weil	OE	9,6
17,5	2,1		Richtung Waldshut Tiengen, Tengen	10,9
17,8	0,3	Blumenfeld	OE	11,1
19,8	2,0	Tengen	OE	12,4
19,9	0,1		3. Ausfahrt "Richtung Wiechs, Uttenhofen"	12,4
20,2	0,3		rechts halten	12,6

Distanz km	Differenz km	Beschreibung	Richtung / Bemerkung	mls
20,7	0,5		Richtung Talheim	12,9
21,9	1,2	Talheim	OE	13,7
22,1	0,2		Straßenverlauf folgen	13,8
23,4	1,3		Richtung Waldshut, Tiengen, Kommingen	14,6
25,3	1,9		Richtung Riedöschingen	15,8
27,5	2,2	Riedöschingen	OE	17,2
29,7	2,2		direkt vor der Bahnlinie links abbiegen auf "am Bahnhof" Richtung Straußenfarm, Steppacher Hof	18,6
31,8	2,1		entlang der Bahnlinie bis zur Straußenfarm	19,9

Fragen beantworten

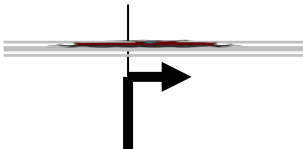
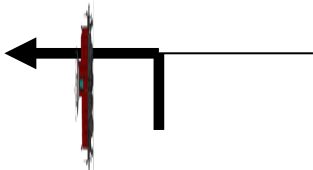
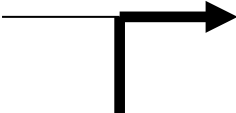
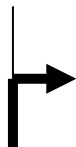
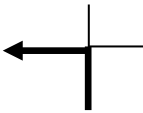

Kaffee und Kuchen


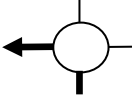
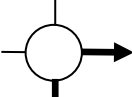

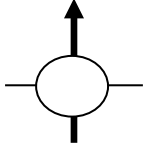
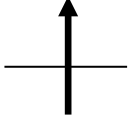
LIONS Bodensee Classic 2019

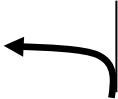


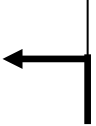


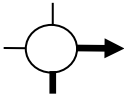

SEKTION 3

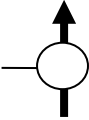
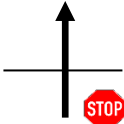
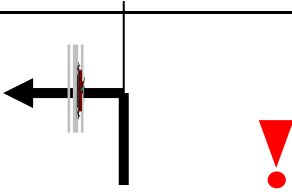
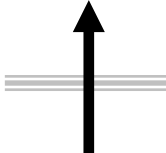

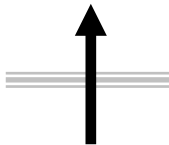
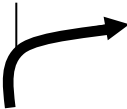
Diese Wegbeschreibung dient nur als Orientierungshilfe.



Wenn nichts weiter beschrieben ist, heißt es immer dem Straßenverlauf bzw. der Vorfahrtsstraße folgen.

Distanz km	Differenz km	Beschreibung	Richtung / Bemerkung	mls
0,0	0,0	Bitte stellen Sie Ihren km-Zähler auf "0"	Start	0,0
0,0	0,0		nach der Parkplatzausfahrt vor der Bahnlinie rechts abbiegen	0,0
2,1	2,1		links abbiegen über die Bahnlinie fahren	1,3
2,6	0,5		Richtung Tuttlingen, Immendingen, Geisingen	1,6
6,6	4,0		Richtung Leipferdingen, Tengen	4,1
7,6	1,0	Leipferdingen	OE	4,8
8,0	0,4		Richtung Stetten	5,0
8,3	0,3		rechts halten in Richtung Stetten	5,2

Distanz km	Differenz km	Beschreibung	Richtung / Bemerkung	mls
12,2	3,9	Stetten	OE	7,6
12,3	0,1		rechts halten in Richtung Engen, Zimmerholz	7,7
14,2	1,9	Zimmerholz	OE	8,9
17,3	3,1	Engen	OE	10,8
17,7	0,4		3. Ausfahrt "Richtung Donaueschingen, Stockach, Tuttlingen	11,1
17,8	0,1		1. Ausfahrt "Richtung Stockach, Tuttlingen	11,1
17,9	0,1		Richtung Stockach	11,2
19,6	1,7		2. Ausfahrt "Richtung Stockach, Aach	12,3
22,3	2,7		Richtung Stockach	13,9
24,1	1,8	Aach	OE	15,1

Distanz km	Differenz km	Beschreibung	Richtung / Bemerkung	mls
24,6	0,5		Richtung Singen, Stockach	15,4
28,2	3,6	Eigeltingen	OE	17,6
28,5	0,3	 	vor Café/Bäckerei Martin rechts abbiegen Richtung Wiechs, Schloß Langenstein	17,8
33,2	4,7	Wiechs	OE	20,8
33,3	0,1	 	Richtung Schoren, Stockach, Orsingen	20,8
33,8	0,5	Wiechs- Schoren	OE	21,1
35,1	1,3		Richtung Eigeltingen, Orsingen, Nenzingen	21,9
36,2	1,1		1. Ausfahrt "Richtung Orsingen"	22,6
36,4	0,2	Orsingen	OE	22,8
37,1	0,7		Richtung Wahlwies	23,2

Distanz km	Differenz km	Beschreibung	Richtung / Bemerkung	mls
37,6	0,5		1. Ausfahrt "Richtung Radolfzell, Wahlwies	23,5
40,3	2,7	Wahlwies	OE	25,2
40,5	0,2		Richtung Radolfzell, Stahringen	25,3
40,7	0,2		Richtung Bodman	25,4
42,1	1,4		Bahnübergang	26,3
42,8	0,7		Richtung Stockach	26,8
44,7	1,9	Espasingen	OE	27,9
44,7			Bahnübergang	27,9
44,8	0,1		Richtung Sipplingen Ludwigshafen	28,0
47,7	2,9	Ludwigshafen	OE	29,8

Distanz km	Differenz km	Beschreibung	Richtung / Bemerkung	mls
47,8	0,1		Richtung Bahnhof	29,9
48,2	0,4		rechts abbiegen über die Bahngleise	30,1
48,3	0,1	Ziel		30,2